

指定緊急避難場所

(令和 7 年 4 月 1 日現在)

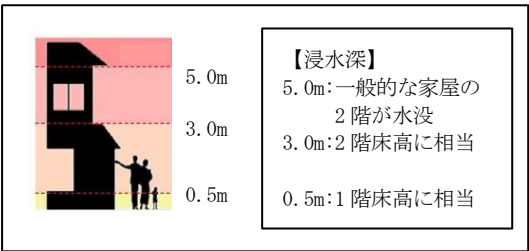
指定緊急避難場所	電話番号	対象地域	洪水		土砂災害	高潮	地震	津波	大規模な 火事	洪水	備 考
			計画規模	想定最大						想定最大 時浸水深	
芦屋公会堂	—	芦屋	○	○	○	○	○	○	○	—	
芦屋坂	—	浜坂 芦屋・松原町・ 浜岡町・ 御屋敷町・ 元堀町・浜町・ 戎崎町	—	—	—	—	—	○	—	—	津波時のみ
浜坂高校 体育館・トレーニング室	82-3174		○	○	○	○	○	○	○	—	津波時は松原町のみ
浜坂海岸 レクリエーションセンター	82-0932		○	○	○	○	○	—	○	—	
高田記念碑	—	御屋敷町・ 浜町・浜岡町	—	—	—	—	—	○	—	—	津波時のみ
浜坂中学校 体育館	82-1104	宇都野町・ 緑町・南町・ 秋葉台	○	○	×	○	○	○	○	—	
浜坂体育 センター	82-5244		○	×	×	○	○	○	○	3.0m 未満	津波時は宇都野町のみ
B & G 海洋 センター	82-1616		○	×	○	○	○	○	○	3.0m 未満	津波時は宇都野町のみ
文化会館	82-3328	栄町・東町 1・ 東町 2・東町 3	○	△ 2 階 以上	○	○	○	—	○	3.0m 未満	
下稲場 (山)	—	旭町・南町	—	—	—	—	—	○	—	—	津波時のみ
秋葉山	—	京口 1・秋葉台・ 東町 1・東町 2・ 東町 3・泉町・ 栄町・緑町	—	—	—	—	—	○	—	—	津波時のみ
秋葉台公園	—	秋葉台	—	—	—	—	—	○	—	—	津波時のみ
新温泉町 商工会館	82-1152	旭町・京口町・ 京口 1・京口 2・ 泉町	○	△ 2 階 以上	○	○	○	○	○	3.0m 未満	津波時は京口町・ 京口 1・京口 2・ 老松町・新町のみ
浜坂北小学校 体育館	82-1101	上六軒・高見 1・ 高見 2・高見 3・ 奥中町・八幡町・ 門陀町・寺町・ 地堂 1・地堂 2	○	△ 1 階 以上	○	○	○	○	○	0.5m 未満	津波時は八幡町・ 清水町・寺町・ 奥中町・上六軒町のみ
サンシー ホール浜坂	82-1735		○	△ 2 階 以上	○	○	○	○	○	3.0m 未満	津波時は門陀町のみ
浜坂子育て 支援センター	82-3396		○	○	○	○	○	—	○	—	
浜坂多目的 集会施設	82-4339	地堂 1・地堂 2・ 高見 1・高見 2・ 高見 3	—	—	—	—	—	○	—	—	津波時のみ

「○」: 適、「△」: 不適、「×」: 不適、「—」: 対象外

「△」の場合: 他の避難場所へ避難する。(安全な場所への移動、近隣の高い場所への移動など)

ただし、他の避難場所へ避難することが出来ない場合は、洪水想定区域の算出に用いた降雨量や避難場所の浸水深などを参考にして避難場所での垂直避難を検討する。

「×」の場合: 他の避難場所へ避難する。(安全な場所への移動、近隣の高い場所等への移動など)



	想定最大規模降雨	計画規模降雨
岸田川	518mm/24 時間	248mm/24 時間
大栃川	444mm/12 時間	170mm/12 時間
結 川	463mm/12 時間	158mm/12 時間

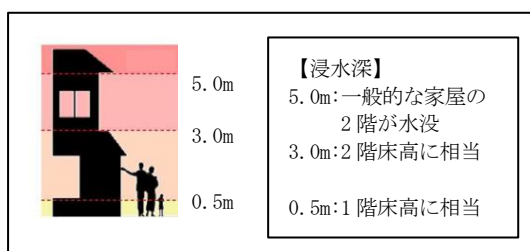
指定緊急避難場所	電話番号	対象地域	洪水		土砂災害	高潮	地震	津波	大規模な火事	洪水	備 考
			計画規模	想定最大						想定最大時浸水深	
浜坂認定こども園	82-1360	新町・清水町・老松町	×	×	○	○	○	○	○	5.0m未満	
ユートピア浜坂	82-5080	港筋町・小井津町・本町・下本町・中本町・柱松町	○	△1階以上	○	○	○	○	○	0.5m未満	津波時は本町・中本町・小井津町・下本町・港筋町・戎崎町・元堀町
荒神社	—	柱松町	—	—	—	—	—	○	—	—	津波時のみ
相応峰寺	82-0831	清富	○	○	×	○	○	○	○	—	
清富集会所	—	清富	×	×	○	○	○	○	○	5.0m未満	
指杭公会堂	—	指杭	○	○	×	—	○	—	○	—	
田井公園	—	清富・田井・指杭	○	○	○	—	○	—	○	—	
田井高齢者若者センター	—	田井	△2階以上	×河岸浸食	×	—	○	—	○	3.0m未満	
赤崎コミュニティ消防センター	—	赤崎	○	○	×	—	○	—	○	—	
和田公会堂	—	和田	○	×河岸浸食	×	—	○	—	○	—	
赤崎地区公民館(体育館)	—	田井・指杭	○	○	×	—	○	—	○	—	
赤崎公民館	82-3678	赤崎・和田	○	○	×	—	○	—	○	—	
三尾第1消防格納庫	—	大三尾	○	○	×	○	○	○	○	—	
旧御火浦保育所	82-1849	小三尾	○	○	×	○	○	○	○	—	
御火浦コミュニティセンター	—	三尾	○	○	×	○	○	—	○	—	
椎木山駐車場	—	大三尾	—	—	—	—	—	○	—	—	
二日市高齢者等活性化センター	—	二日市	○	△2階以上	×	—	○	—	○	3.0m未満	

「○」：適、「△」：不適、「×」：不適、「—」：対象外

「△」の場合：他の避難場所へ避難する。(安全な場所への移動、近隣の高い場所への移動など)

ただし、他の避難場所へ避難することが出来ない場合は、洪水想定区域の算出に用いた降雨量や避難場所の浸水深などを参考にして避難場所での垂直避難を検討する。

「×」の場合：他の避難場所へ避難する。(安全な場所への移動、近隣の高い場所等への移動など)



	想定最大規模降雨	計画規模降雨
岸田川	518mm/24 時間	248mm/24 時間
大栃川	444mm/12 時間	170mm/12 時間
結 川	463mm/12 時間	158mm/12 時間

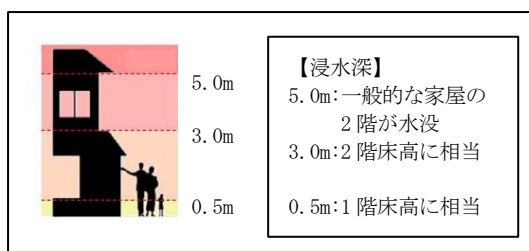
指定緊急避難場所	電話番号	対象地域	洪水		土砂災害	高潮	地震	津波	大規模な火事	洪水	備 考
			計画規模	想定最大						想定最大時浸水深	
大庭認定こども園	82-1239	二日市・福富	△ 1階以上	×	○	—	○	—	○	5.0m未満	
福祉センター	82-1071		△ 1階以上	×	○	—	○	—	○	5.0m未満	
福富集会所	—	福富	×	×	○	—	○	—	○	3.0m未満	
戸田公会堂	—	戸田	○	△ 2階以上	○	—	○	—	○	3.0m未満	
三谷公会堂	—	三谷	○	×	○	—	○	—	○	—	
栃谷公会堂	—	栃谷	○	×	○	—	○	—	○	5.0m未満	
田君集落センター	—	田君	○	×	○	—	○	—	○	3.0m未満	
七釜ふれあいセンター	—	七釜	×	×	×	—	○	—	○	10.0m未満	
新市生活改善センター	—	新市	△ 2階以上	×	○	—	○	—	○	5.0m未満	
古市ふれあいセンター	—	古市	×	×	×	—	○	—	○	10.0m未満	
用土ふれあいセンター	—	用土	○	△ 1階以上	×	—	○	—	○	0.5m未満	
浜坂南小学校体育館	82-1237	栃谷・田君・七釜・新市・古市・用土・若松町・後山	○	×	○	—	○	—	○	5.0m未満	
対田生活改善センター	—	対田	○	△ 2階以上	○	—	○	—	○	3.0m未満	
久谷民俗芸能伝承館	—	久谷	△ 1階以上	△ 2階以上	×	—	○	—	○	3.0m未満	
高末公民館	—	高末	○	△ 2階以上	×	—	○	—	○	3.0m未満	
正法庵生活改善センター	—	正法庵	○	○	×	—	○	—	○	—	
辺地集会所	—	辺地	○	○	×	—	○	—	○	—	
藤尾公会堂	—	藤尾	○	×	○	—	○	—	○	—	

「○」：適、「△」：不適、「×

「△」の場合：他の避難場所へ避難する。（安全な場所への移動、近隣の高い場所への移動など）

ただし、他の避難場所へ避難することが出来ない場合は、洪水想定区域の算出に用いた降雨量や避難場所の浸水深などを参考にして避難場所での垂直避難を検討する。

「×



	想定最大規模降雨	計画規模降雨
岸田川	518mm/24 時間	248mm/24 時間
大栃川	444mm/12 時間	170mm/12 時間
結 川	463mm/12 時間	158mm/12 時間

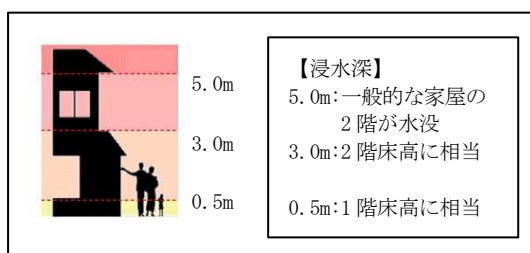
指定緊急避難場所	電話番号	対象地域	洪水		土砂災害	高潮	地震	津波	大規模な火事	洪水	備 考
			計画規模	想定最大						想定最大時浸水深	
浜坂東小学校体育館	82-1238	対田・久谷・高末・正法庵・辺地・藤尾	○	×	×	—	○	—	○	3.0m未満	
境集会所	—	境	○	×	×	—	○	—	○	0.5m未満	
旧大味分校	—	大味・中小屋	○	○	○	—	○	—	○	—	
久斗山公会堂	82-0047	久斗山	○	×	×	—	○	—	○	3.0m未満	
久斗山地区公民館	—		○	×	×	—	○	—	○	3.0m未満	
諸寄基幹集落センター	82-5233	諸寄・釜屋	○	△	×	○	○	—	○	3.0m未満	
奥町公会堂	—	奥町	○	△	×	○	○	—	○	3.0m未満	
浜坂西小学校体育館	82-1134	諸寄・奥町	○	○	×	○	○	—	○	—	
浜坂漁業協同組合諸寄支所	82-1140	諸寄	○	×	○	○	○	—	○	—	
龍満寺	82-5501		○	○	×	○	○	—	○	—	
J R 諸寄駅	—		—	—	—	—	—	○	—	—	津波時のみ
178国道歩道横	—		—	—	—	—	—	○	—	—	津波時のみ
八坂神社	—		—	—	—	—	—	○	—	—	津波時のみ
大谷の山	—		—	—	—	—	—	○	—	—	津波時のみ
為世永神社	—		—	—	—	—	—	○	—	—	津波時のみ
日和山	—		—	—	—	—	—	○	—	—	津波時のみ
川部の山側	—		—	—	—	—	—	○	—	—	津波時のみ
釜屋公会堂	—	釜屋	○	○	×	○	○	○	○	—	

「○」：適、「△」：不適、「×」：不適、「—」：対象外

「△」の場合：他の避難場所へ避難する。（安全な場所への移動、近隣の高い場所への移動など）

ただし、他の避難場所へ避難することが出来ない場合は、洪水想定区域の算出に用いた降雨量や避難場所の浸水深などを参考にして避難場所での垂直避難を検討する。

「×」の場合：他の避難場所へ避難する。（安全な場所への移動、近隣の高い場所等への移動など）



	想定最大規模降雨	計画規模降雨
岸田川	518mm/24 時間	248mm/24 時間
大栃川	444mm/12 時間	170mm/12 時間
結 川	463mm/12 時間	158mm/12 時間

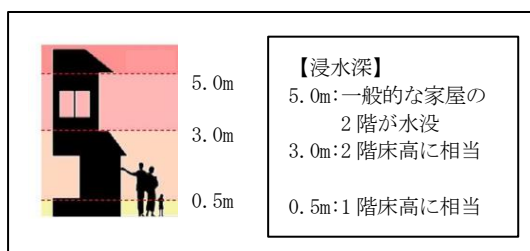
指定緊急避難場所	電話番号	対象地域	洪水		土砂災害	高潮	地震	津波	大規模な火事	洪水	備 考
			計画規模	想定最大						想定最大時浸水深	
旧国道平尾下	—	釜屋	—	—	—	—	—	○	—	—	津波時のみ
居組農山漁村婦人の家	82-4447	居組	○	△ 2階以上	×	○	○	—	○	3.0m未満	
居組地区公民館(体育館)	—		×	×	×	○	○	—	○	3.0m未満	
居組公民館	82-4034		×	×	×	○	○	—	○	3.0m未満	
居組東浜道路	—		—	—	—	—	—	○	—	—	津波時のみ
龍雲寺	82-4037		—	—	—	—	—	○	—	—	津波時のみ
龍神堂	—		—	—	—	—	—	○	—	—	津波時のみ
大歳神社	—		—	—	—	—	—	○	—	—	津波時のみ
春来地区公民館(旧春小)	92-1094	春来	○	○	○	—	○	—	○	—	
春来公民館	50-1366		○	○	○	—	○	—	○	—	
歌長公民館	50-3481	歌長	○	×	×	—	○	—	○	—	
高山公民館	50-2017	高山	○	○	×	—	○	—	○	—	
美方郡農村総合研修センター	92-1910	高山・歌長	○	×	○	—	○	—	○	3.0m未満	
数久谷公民館	50-2667	数久谷	○	○	×	—	○	—	○	—	
夢ホール	92-1870	歌長・湯	○	×	×	—	○	—	○	—	
湯集会施設	92-1884	湯	○	○	×	—	○	—	○	—	
温泉小学校体育館	92-1092		○	○	×	—	○	—	○	—	

「○」：適、「△」：不適、「×」：不適、「—」：対象外

「△」の場合：他の避難場所へ避難する。(安全な場所への移動、近隣の高い場所への移動など)

ただし、他の避難場所へ避難することが出来ない場合は、洪水想定区域の算出に用いた降雨量や避難場所の浸水深などを参考にして避難場所での垂直避難を検討する。

「×」の場合：他の避難場所へ避難する。(安全な場所への移動、近隣の高い場所等への移動など)



	想定最大規模降雨	計画規模降雨
岸田川	518mm/24 時間	248mm/24 時間
大栃川	444mm/12 時間	170mm/12 時間
結 川	463mm/12 時間	158mm/12 時間

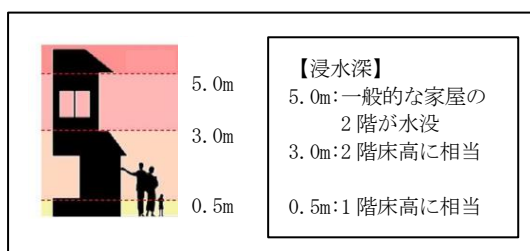
指定緊急避難場所	電話番号	対象地域	洪水		土砂災害	高潮	地震	津波	大規模な火事	洪水	備 考
			計画規模	想定最大						想定最大時浸水深	
細田公民館	92-2532	細田	×	× 河岸浸食	○	—	○	—	○	—	
夢が丘中学校体育館	92-1090		○	○	×	—	○	—	○	—	
竹田公民館	92-0043	竹田	△ 2階以上	× 氾濫流	×	—	○	—	○	3.0m未満	
後山公民館	50-1949		○	○	×	—	○	—	○	—	
井土集落センター	92-1964	井土・井土団地	○	○	×	—	○	—	○	—	
今岡金屋公民館	92-0787	今岡金屋	○	× 河岸浸食	×	—	○	—	○	3.0m未満	
旧熊谷小学校体育館	92-1178	熊谷	○	× 河岸浸食	×	—	○	—	○	—	
熊谷多目的集会施設	92-1888		○	○	×	—	○	—	○	—	
仁連寺集会施設	50-0252		○	○	×	—	○	—	○	—	
伊角公民館	50-0399	伊角	○	× 河岸浸食	×	—	○	—	○	—	
切畑公民館	92-2176	切畑	○	× 河岸浸食	×	—	○	—	○	—	
多子公民館	92-1153 CATV 電話	多子	○	○	○	—	○	—	○	—	
桐岡公民館	92-2110	桐岡	○	○	×	—	○	—	○	—	
丹土公民館	92-0440	丹土	○	○	×	—	○	—	○	—	
中辻公民館	92-1894	中辻	○	○	×	—	○	—	○	—	
塩山公民館	92-1887	塩山	○	○	×	—	○	—	○	—	
農村環境改善センター	92-0770	飯野	○	× 河岸浸食	○	—	○	—	○	—	
千原公民館	50-0678	千原・あさひヶ丘	○	○	×	—	○	—	○	—	

「○」：適、「△」：不適、「×」：不適、「—」：対象外

「△」の場合：他の避難場所へ避難する。（安全な場所への移動、近隣の高い場所への移動など）

ただし、他の避難場所へ避難することが出来ない場合は、洪水想定区域の算出に用いた降雨量や避難場所の浸水深などを参考にして避難場所での垂直避難を検討する。

「×」の場合：他の避難場所へ避難する。（安全な場所への移動、近隣の高い場所等への移動など）



	想定最大規模降雨	計画規模降雨
岸田川	518mm/24 時間	248mm/24 時間
大栃川	444mm/12 時間	170mm/12 時間
結 川	463mm/12 時間	158mm/12 時間

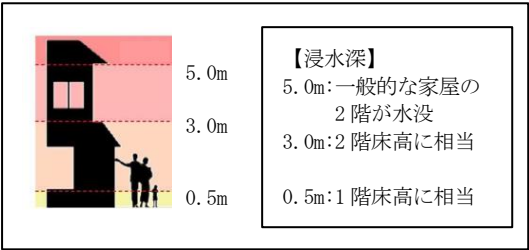
指定緊急避難場所	電話番号	対象地域	洪水		土砂災害	高潮	地震	津波	大規模な火事	洪水	
			計画規模	想定最大						想定最大時浸水深	
鐘尾公民館	93-0112	鐘尾	○	× 河岸浸食	×	－	○	－	○	－	
旧八田小学校体育館	93-0601	千谷	○	× 河岸浸食	×	－	○	－	○	－	
宮脇公民館	50-0193	宮脇	○	× 氾濫流	×	－	○	－	○	3.0m未満	
内山公民館	50-0776	内山	○	○	×	－	○	－	○	－	
越坂公民館	50-0267	越坂	○	○	×	－	○	－	○	－	
海上公民館	93-0533	海上	○	○	×	－	○	－	○	－	
前公民館	50-5455	前	○	○	×	－	○	－	○	－	
石橋公民館	50-5762	石橋	○	○	○	－	○	－	○	－	
田中公民館	50-1249	田中	○	○	×	－	○	－	○	－	
上山高原ふるさと館	99-4600		○	○	×	－	○	－	○	－	
奥八田交流館みあけ	93-0088		○	○	○	－	○	－	○	－	
岸田公民館	50-3124	岸田	○	× 氾濫流他	○	－	○	－	○	3.0m未満	
青下公民館	50-2740	青下	○	○	○	－	○	－	○	－	

「○」：適、「△」：不適、「×」：不適、「－」：対象外

「△」の場合：他の避難場所へ避難する。（安全な場所への移動、近隣の高い場所への移動など）

ただし、他の避難場所へ避難することが出来ない場合は、洪水想定区域の算出に用いた降雨量や避難場所の浸水深などを参考にして避難場所での垂直避難を検討する。

「×」の場合：他の避難場所へ避難する。（安全な場所への移動、近隣の高い場所等への移動など）



	想定最大規模降雨	計画規模降雨
岸田川	518mm/24 時間	248mm/24 時間
大栃川	444mm/12 時間	170mm/12 時間
結 川	463mm/12 時間	158mm/12 時間